

INFORMAČNÝ LIST ÚSPEŠNE ZREALIZOVANÉHO PROJEKTU

Názov projektu	Náučný chodník v obci Veľké Leváre
Kód ITMS	22310120073
Prijímateľ (názov a sídlo)	Obec Veľké Leváre
Operačný program	Bratislavský kraj
Prioritná os	1 Infraštruktúra
Opatrenie	1.1 Regenerácia sídiel
Skupina aktivít	1.1.3 Zachovanie a obnova prírodného dedičstva a podpora cyklistických trás s cieľom rozvoja cestovného ruchu
Kód výzvy	OPBK/2013/1.1/10
Schéma štátnej pomoci/schéma de minimis	

1. Miesto realizácie projektu			
Okres	Obec	Ulica	Číslo
Malacky	Veľké Leváre	SNP, Na brehu, Pinelova, ul. T. Vansovej	-

2. Finančný a časový rámec realizácie projektu		
Časový rámec realizácie projektu (MM/RRRR)	Začiatok realizácie aktivít projektu	Ukončenie realizácie aktivít projektu
	10/2014	02/2015
Výdavky projektu (v EUR)	Celkové oprávnené výdavky	
	260 320,42	
	Z toho	NFP
	247 304,40	
	Vlastné zdroje	
	13 016,02	

3. Stručný opis projektu ¹
<p>Riešené územie sa nachádza v centrálnej a okrajovej časti obce Veľké Leváre. Riešenie návrhu náučného chodníka bolo koncipované zo základných tém - informačná funkcia, estetická funkcia, zeleň. Pri návrhu bolo dbané na funkčnosť vjazdov do rodinných domov a polyfunkcie a zachovanie intimity funkcie bývania a pohľadov na historické prvky. Hlavným konceptom bolo vytvorenie jednotnej pešej línie, ktorá spája jednotlivé prvky v obci, s doriešením detailov, informačnými plochami a finálnou úpravou zelených plôch.</p> <p>Návrh rešpektuje pôvodné historické, priestorové a funkčné danosti riešenej lokality. V projekte sú uskutočnené minimálne stavebné zásahy do charakteru obce, ide skôr o bodové zvýraznenie jednotlivých prvkov obce.</p> <p>Projekt rieši výstavbu peších komunikácií, spevnených plôch, mobiliáru a návrh úpravy zelene.</p> <p>Dĺžka trasy náučného chodníka 2 281 m</p>

¹ rozpísať maximálne na 800 znakov



² v prípade že projekt prispieva k viacerým horizontálnym prioritám, je potrebné rozpísať príspevok k cieľom HP aj plnenie ukazovateľov výsledku pre každú horizontálnu prioritu v samostatnej tabuľke

4. Cieľ a dosiahnuté výsledky projektu	
Cieľ projektu	Cieľom projektu je zvýšenie kvality života obyvateľstva a atraktivity obce prostredníctvom vybudovania náučného chodníka v obci Veľké Leváre
Dosiahnuté výsledky projektu vrátane merateľných ukazovateľov	<p>Projekt aktívne prispieva k zvyšovaniu kvality života obyvateľstva v obci. Podporuje rozvoj bývania a rast počtu obyvateľstva. Náučný chodník rozšíri športové možnosti a možnosti trávenia voľného času v obci pre všetky vekové kategórie a hlavne pre mladých a rodiny s deťmi.</p> <p><u>Merateľné ukazovatele výsledku:</u> <u>Počet technicky zhodnotených objektov (počet)</u> - ukazovateľ má hodnotu „1“, nakoľko realizáciou projektu sa podarilo technicky zhodnotiť centrum 1 obce Bratislavského kraja (Obec Veľké Leváre). Ukazovateľ je naplnený ukončením projektu. <u>Dĺžka novej, alebo technicky zhodnenej infraštruktúry (km)</u> - ukazovateľ má hodnotu „2,281“, čo predstavuje dĺžku vybudovaného náučného chodníka. <u>Počet bezbariérových prístupov a opatrení na uľahčenie orientácie (počet)</u> ukazovateľ má hodnotu „1“, nakoľko v rámci revitalizácie sú všetky chodníky zrealizované bezbariérovo. Bezbariérovosť nebude počas doby udržateľnosti ani v nasledujúcich obdobiach narušená a ukazovateľ bude udržaný.</p>


5. Popis príspevku k cieľom HP a plnenie ukazovateľov výsledku na úrovni HP ²				
Popis príspevku k cieľom HP trvalo udržateľný rozvoj	Projekt obce Veľké Leváre podporuje rozvoj fyzického životného prostredia časti sídla v centrálnej časti obce, čím výrazne prispieje k zvýšeniu kvality života obyvateľov ale i návštevníkov obce a zároveň sa vytvoria predpoklady na optimálny ekonomický rast oblasti. Jednotlivé aktivity boli definované s ohľadom na podporu TUR. Zrealizovaný projekt a jeho aktivity plne prispievajú k cieľom HP TUR, konkrétne k špecifickému cieľu "Vyrovnaný regionálny rozvoj" a to posilnením celkového ekonomického, sociálneho a kultúrneho potenciálu regiónu. Špecifikácia príspevku k HP TUR je definovaná i prostredníctvom ukazovateľa výsledku nasledovne:			
Plnenie ukazovateľov výsledku na úrovni HP	Názov ukazovateľa a merná jednotka	Východisková hodnota	Cieľová hodnota	Dosiahnutá hodnota
	Dĺžka novej, alebo technicky zhodnenej infraštruktúry, km	0	2,281	2,281
Popis príspevku k cieľom HP rovnosť príležitostí	Projekt svojím charakterom plne prispieva k napĺňaniu cieľa HP RP, nakoľko všetky aktivity podporujú zložky RP - dodržiavanie zásady rovnakého prístupu; eliminácia a predchádzanie všetkých formám diskriminácie; zabezpečenie rovnakého prístupu všetkých do sociálneho prostredia/ rovnakej dostupnosti verejných služieb a zdrojov pre všetkých; ale najmä umožnením dostupnosti vybudovaných atraktivít pre imobilných, resp. postihnutých a uľahčenie orientácie pre nevidiacich. Pri styku chodníka a cestnej komunikácie je vyhotovené ukončenie dlažby pre nevidiacich. Cieľovou skupinou realizovaných aktivít projektu sú všetci občania ako i návštevníci obce bez ohľadu na pohlavie, rasu, postihnutie, vek, príslušnosť k národnosti či etnickej skupine			
Plnenie ukazovateľov výsledku na úrovni HP	Názov ukazovateľa a merná jednotka	Východisková hodnota	Cieľová hodnota	Dosiahnutá hodnota
	Počet bezbariérových prístupov a opatrení na uľahčenie orientácie, počet	0	1	1

FOTOGRAFIE Z MIESTA REALIZÁCIE PROJEKTU

Situácia pred začiatkom realizácie aktivít projektu



Situácia počas realizácie aktivít projektu



Situácia po ukončení realizácie aktivít projektu

